

## Geachte omwonenden van Beekvliet/Stelkampsveld

Hierbij ontvangt u alweer de 6<sup>e</sup> nieuwsbrief van 4 B/S, op deze wijze willen wij u graag op de hoogte brengen van een aantal zaken rondom het gebied Beekvliet/Stelkampsveld.

- **13 februari Werkbezoek CDA delegatie**

Als eerste willen we u erop wijzen dat we (4B/S) op 13 februari een werkbezoek gepland hebben met een CDA delegatie bestaande uit Tweede Kamerleden, Provinciale Statenleden en fractieleden uit Lochem en Berkelland.

1. Op deze bijeenkomst zal **Gert Nieuwenhuis** een korte inleiding houden over de problematiek rondom het Stelkampsveld/Beekvliet en het ontstaan van onze Belangengroep 4B/S.
2. Vervolgens zal **Anton Baks**, melkveehouder middenin het Natura 2000 gebied Stelkampsveld, aangeven met welke problemen hij heeft te maken. Zijn bedrijf is een pachtbedrijf van Staatsbosbeheer. Door allerlei plannen en de houding van SBB is het voor Baks niet mogelijk om op de huidige locatie verder te boeren/uit te breiden. Wens is dat Baks wordt verplaatst, hier zijn al diverse gesprekken over gevoerd maar nog zonder resultaat.
3. Inleiding door de heer en mevrouw **Loskamp**. De familie Loskamp runt ten zuidwesten van het Natura 2000 gebied Stelkampsveld een pluimveebedrijf. Op het bedrijf staan verouderde gebouwen. Familie Loskamp wil dolgraag de gebouwen renoveren en uitbreiden om zo aan de nieuwste Ammoniak-en Welzijnseisen (2010) te voldoen. Echter in 2001 heeft Raad van State hun milieuvergunning vernietigd als gevolg van het natuurgebied Stelkampsveld. Op dit moment verkeerd het bedrijf in een vacuüm onder andere door de herbegrenzing van de Ecologische Hoofdstructuur en de aanwijzing van het Stelkampsveld als Natura 2000 gebied.

Dit werkbezoek zal worden gehouden op het bedrijf van Anton en heeft een kleinschalig karakter, mede hierdoor is het niet mogelijk om meer mensen uit te nodigen. Mocht u voor dit werkbezoek gerichte vragen en/of opmerkingen hebben dan kunt u dit doorgeven aan de personen vermeld onderaan de nieuwsbrief. Uiteraard zullen we u naderhand verslag doen van dit werkbezoek.

Zoals in de vorige nieuwsbrief al is aangegeven, is er op 29 januari j.l. weer een bijeenkomst geweest van de Stuurgroep Beekvliet/Stelkampsveld.

In deze bijeenkomst hebben wij uiteraard weer veel vragen gesteld en opmerkingen geplaatst. Er zijn dan ook weer een aantal zaken behandeld, waarvan we u graag op de hoogte willen stellen.

- **Afgevaardigde Natuurmonumenten/Beekvliet.**

De afgevaardigde van Natuurmonumenten/Beekvliet, de ecooloog de heer Robert Ketelaar was ook deze keer nog niet op de stuurgroepvergadering aanwezig.

De nieuwe afgevaardigde van het Waterschap in de stuurgroep is ook nog niet bekend.

- **Garantieverklaring Provincie en Staatsbosbeheer**

In de vorige vergadering hebben wij aangegeven dat het niet zo kan zijn dat er nu natuur wordt gerealiseerd en dat er over een aantal jaren (of naar de zesjarige evaluatie) weer een nieuw plan op tafel komt met nog weer meer natuurdoelstellingen.

We hebben toen een garantie van Provincie, Ministerie van LNV en Staatsbosbeheer geëist, dat als bepaalde doelstellingen zijn bereikt er in de toekomst geen extra of nieuwe claims op het gebied meer mogen worden gelegd. Er is toen gezegd dat ze met een dergelijke garantie verklaring aan de slag willen gaan. Tot onze verbazing heeft men hiermee niets gedaan. Nu is

afgesproken dat er een formele brief opgesteld wordt richting LNV en Provincie met het verzoek een garantieverklaring af te geven voor het gebied voor tenminste 12 jaar.

- **Nieuwe ontwikkelingen Slinge ter hoogte van het Galgenveld**

Doordat het afkalven van de oevers in een veel hoger tempo gebeurt dan verwacht/berekend zal het Waterschap een reddingsplan uitvoeren. De eerst kronkel die gemaakt is in een perceel van Staatsbosbeheer zal zodanig verlegd worden, dat deze het stuk door het bos “dood” zal leggen. Alvorens over te gaan tot actie wordt het plan aan een extern adviesbureau voorgelegd.

- **Quickscan Staatsbosbeheer**

Staatsbosbeheer wil naar aanleiding van de kritiek, die er bij de huiskamerbezoeken van het Waterschap richting hen geuit is, een quickscan uitvoeren om op deze wijze in contact te komen met bewoners/pachters en op deze manier te weten komen wat hun vragen zijn.

- **Herbegrenzing EHS**

Middels een brief van Gedeputeerde Staten van Gelderland, is aan ons medegedeeld dat de herbegrenzing van de Ecologische Hoofdstructuur weer naar de oude situatie (2005) begrensd wordt (dus een kleinere EHS). GS wacht nu eerst de resultaten van de GGOR af en bekijkt dan of er weer opnieuw begrensd moet worden.

- **De ruimere begrenzing van het Natura 2000 gebied (groter dan de Habitatbegrenzing van 2003).**

We hebben al diverse keren aangegeven dat we nog steeds geen duidelijk antwoord hebben gekregen op het feit waarom de grenzen van het Natura 2000 gebied groter zijn dan de Habitatbegrenzing. Op basis van een Ministerieel besluit in 2005 zouden deze stukken grond “vrijwillig” meebegrensd zijn. Hier zou eerst een Alterra rapport aan ten grondslag liggen. Nu blijkt het geen Alterra-rapport te zijn, maar het KIWA rapport “Natura 2000 gebieden, Knelpunten en kansen analyse 2005”. Na bestudering van dit rapport hebben wij nog steeds niet kunnen vaststellen, waarom de begrenzing ruimer moet worden gesteld dan de Habitatbegrenzing uit het jaar 2003. **Na rechtstreekse contacten met het ministerie van LNV (dhr. Oosterwechel) is duidelijk geworden dat het tot nu toe nog niet onderbouwd is om de begrenzing te verruimen, althans zijn er geen stukken van te zien.**

Er is nu vastgelegd dat er een formele brief richting LNV en Provincie zal gaan waarin gevraagd zal worden om deze onderbouwing, is deze er niet, dan begrenzing terugbrengen naar de Habitatbegrenzing.

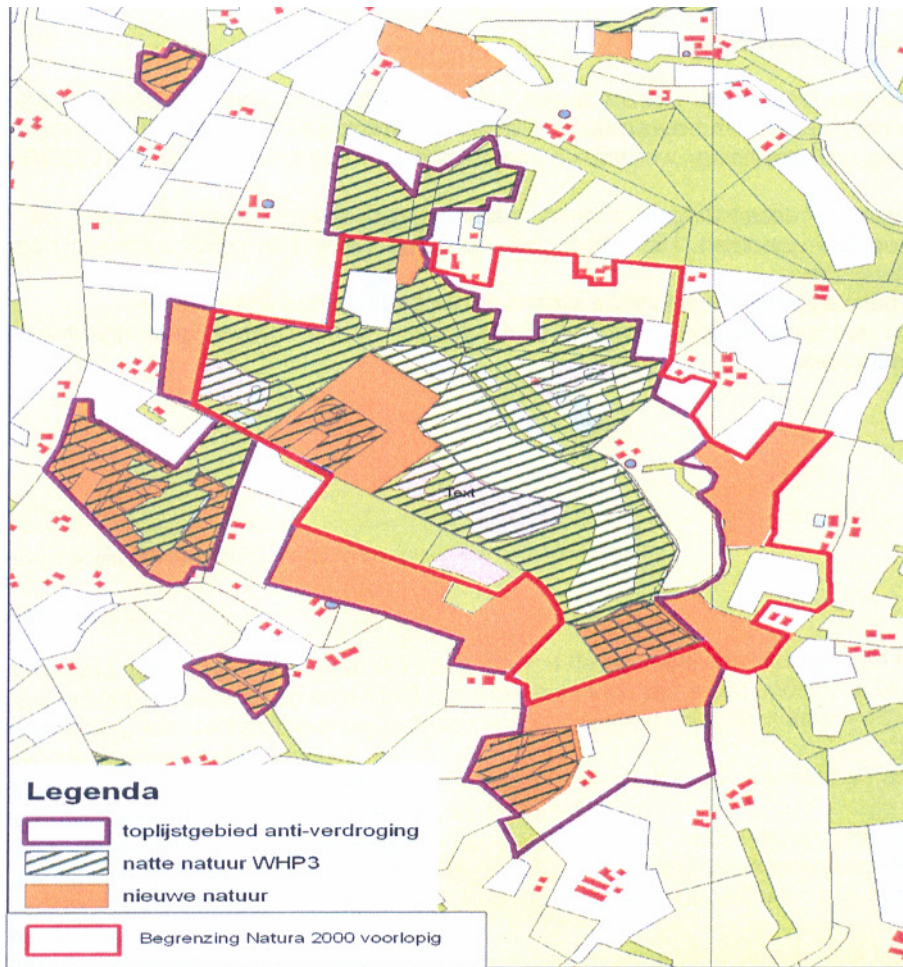
- **Het Beheerplan**

Ondanks dat ze achter de schermen druk bezig zijn met het schrijven van het beheerplan, hebben wij nog geen stukken ontvangen. In deze vergadering was er een mondelinge presentatie van het beheerplan door Douwe Jelstra, ecooloog van SBB (steeds worden we verrast door nieuwe mensen die zich bezig houden met deze processen) en in maart zullen we de eerste stukken ontvangen. Veel aandacht wordt besteed aan de beschrijving van de verschillende habitattypen en welke maatregelen daarbij horen om de soorten in stand te houden of te vergroten.

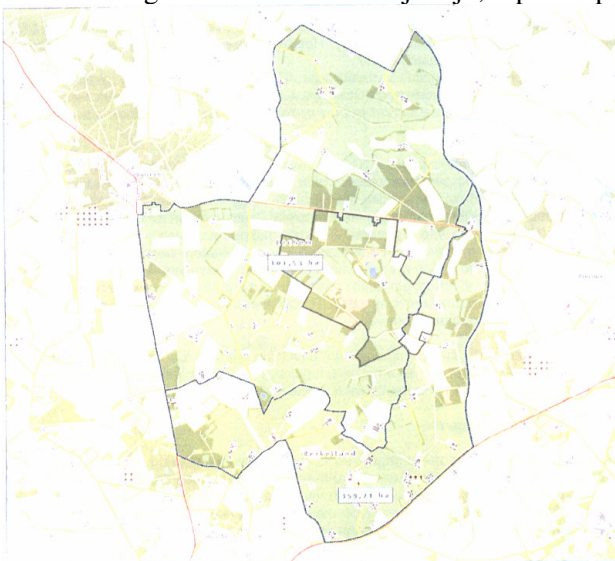
Tevens komt in het beheerplan te staan wat in de toekomst nog wel of niet mag.

Heel in het kort zullen de belangrijkste knelpunten zijn: **verdroging, vermessing en verzuring**. Maatregelen die hier dan op aansluiten zijn:

1. verontdiepen/dempen Oude Beek, afwatering Schuurman, Visserij, perceelssloten, peilverhoging Lebbinkbeek
2. stoppen/verminderen grondwateronttrekking (berekening/ eigen bronwater)
3. Omvormen naaldbos naar heide
4. stoppen bemesting; bouwvoor afvoeren

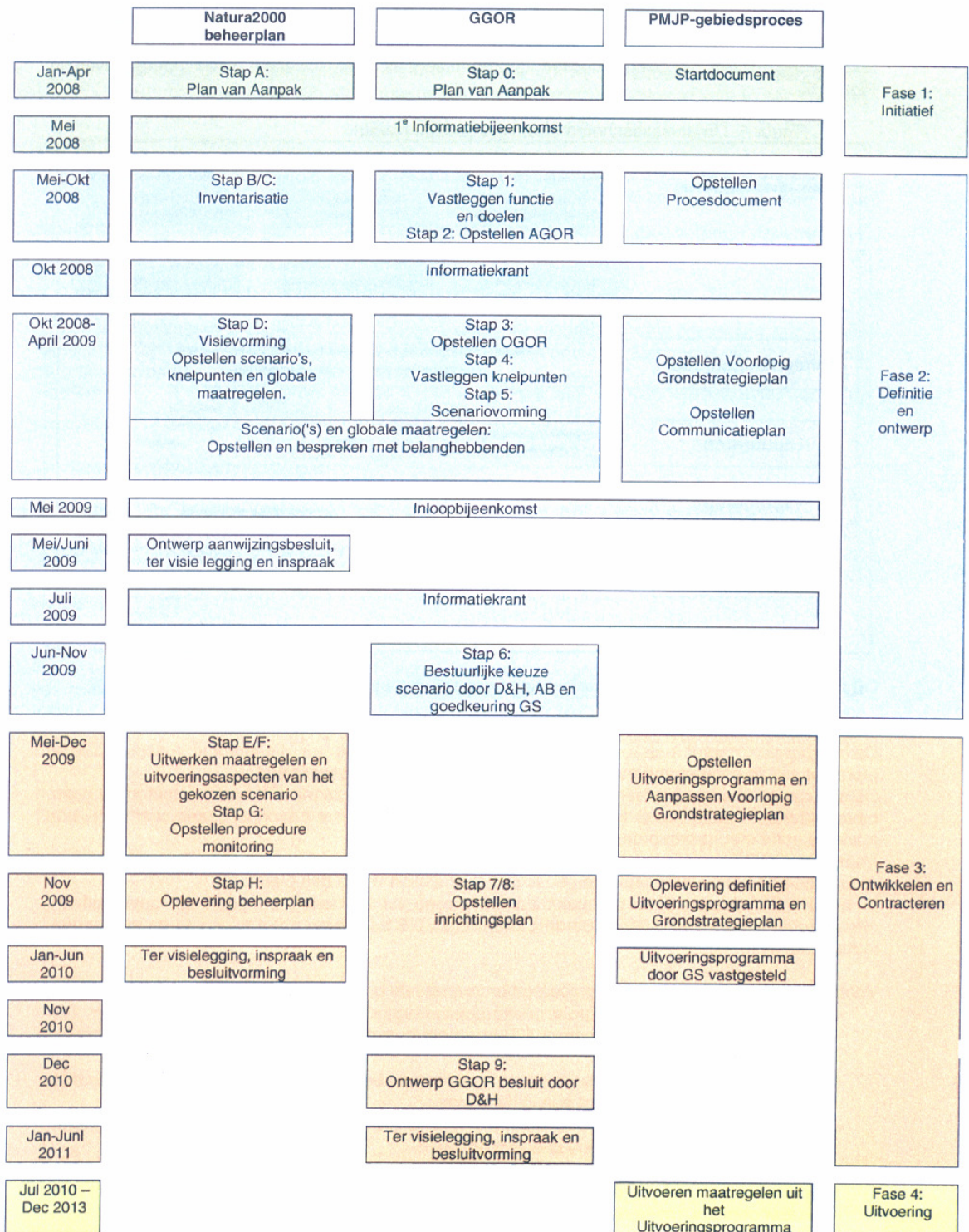


Het beheerplan wordt geschreven in het kader van Natura 2000. Bovenstaande figuur geeft naast het Natura gebied (rood omlijnd) ook de bestaande en te ontwikkelen natte landnatuur (blauw gearceerde vlakken), het TOP-lijst gebied (paars omlijnd) en het als nieuwe natuur begrensde gebied (oranje), hiervoor is het GGOR proces leidend. Alles tezamen wordt in het Provinciaal Meer Jaren Plan (PMJP) uitgewerkt en uitgevoerd, daarbij is onderstaande figuur het uitvoeringsgebied. Dus 3 processen Natura 2000, GGOR (voor TOP-lijst gebied) en PMJP die onderling van elkaar afhankelijk zijn, lopen in planning gelijk op.



## 4 B/S Infobrief nummer 6, januari 2009

In onderstaand schema is te zien wat de planning is van de verschillende processen.



Belangrijk hierbij zijn de momenten van inspraak. Deze zullen we steeds tijdig aangeven in onze nieuwsbrieven.

Zo ligt nu het **Waterplan Gelderland 2010-2015** ter inzage bij provincie en gemeentehuis. De inspraakperiode is van 5 januari tot en met 16 februari 2009. U kunt een zienswijze indienen op het ontwerp Waterplan. Meer info op [www.gelderland.nl](http://www.gelderland.nl) of bij Rob de Groot te bereiken op het Streekhuus in Zelhem.

- **Van AGOR naar OGOR**

Het Waterschap is druk doende met het afstellen van hun GGOR programma. Het actuele (AGOR) beeld hebben ze dmv. de huiskamerbezoeken nu afgerond. Nu gaan ze voor de volgende vergadering de OGOR (optimale grond en oppervlaktewater regime) in beeld brengen. Dit is dus de **optimale** situatie voor de verschillende plantjes in het gebied.

- **Communicatieplan:**

Door een speciaal aangetrokken communicatiedeskundige is een communicatieplan opgesteld. Hieronder volgt een samenvatting hieruit.

*De communicatie is gericht op alle belanghebbenden bij de drie processen en heeft de volgende doelen:*

1. *Zorgdragen voor bekendheid van (het opstellen van) de plannen bij alle relevante partijen en personen.*
2. *Het belang benadrukken van natuur in Nederland en Europa in het algemeen en Stelkampsveld in het bijzonder.*
3. *Benadrukken dat het belang van de landbouw wordt meegewogen in de plannen en dat negatieve gevolgen voor de bedrijfsvoering zo veel als mogelijk worden gecompenseerd.*
4. *Bevorderen dat alle relevante partijen betrokken zijn bij het opstellen van de plannen en gekend worden.*
5. *Streven naar begrip bij de relevante partijen voor de inhoud van de plannen.*

*Communicatie kan op vele manieren plaatsvinden. Zo is er vorig jaar een informatiebijeenkomst gehouden, zijn er folders verspreid (DLG, provincie) en is een informatiekraant verschenen.*

*In de komende 6 maanden wordt de visievorming in het kader van het beheerplan en het GGOR voltooid. Voorgesteld wordt om voor de communicatie daarover:*

- *In februari 2009 een factsheet op te stellen en in het gebied te verspreiden.*
- *In april 2009 een wandeling in het gebied te organiseren.*
- *In mei 2009 een inloopbijeenkomst te houden en een persbericht te verspreiden.*
- *In juli 2009 een informatiekraant op te stellen en in het gebied te verspreiden.*

**Onze opmerkingen** hierbij waren, dat de geplande inloopbijeenkomsten en wandelingen door het gebied in een zeer drukke periode voor de agrariërs is gepland.

Ook hebben we vraagtekens bij het bereiken van de juiste personen op deze inloopbijeenkomsten. We hebben wel aangegeven dat we het op prijs stellen dat er een centrale presentatie komt, maar duidelijk is dat men niet meer graag voor een volle zaal wil staan, waar ze ten overstaan van een ieder zich moeten verantwoorden.

- **Visie landbouwkundige ontwikkeling**

Op aandringen van ons komt er nu een ook een landbouwkundige inventarisatie van het gebied. Verschillende instanties zullen worden benaderd, zoals LTO, DLV of andere adviesbureau's die ervaring hebben met deze materie. In overleg met ons wordt dan een keuze gemaakt wie het gaat doen en ook over de invulling van de inventarisatie wordt met ons uitvoerig gesproken.

- **Volgende Stuurgroepvergadering**

19 maart 2009

We hopen dat we met deze nieuwsbrief u weer voldoende op de hoogte gesteld hebben.

Heeft u nog vragen, opmerkingen, aanvullingen, tips en/of wilt u actief meedenken/praten met ons dan kunt u zich richten tot de personen vermeld onderaan de pagina of reageren op het emailadres.

Met vriendelijke groet,

## **Belangengroep Boer en Burger in Beekvliet/Stelkampsveld**

[omwonenden.stelkampsveld@hotmail.com](mailto:omwonenden.stelkampsveld@hotmail.com)

[omwonenden.stelkampsveld@gmail.com](mailto:omwonenden.stelkampsveld@gmail.com)

### **Bennie Essink**

Maandagsdijk 3  
7244 NR Barchem  
0573-441355

### **Anton Baks**

Borculoseweg 26  
7244 NN Barchem  
0573-441345

### **Marjan Nieuwenhave**

Bosheurneweg 6  
7244 NT Barchem  
0573-441352

### **Henk Leppink**

Enteldijk 3  
7244 NL Barchem  
0573-441394

### **Gert Nieuwenhuis**

Palsenborgweg 5  
7271 PC Borculo  
0545-271885

### **Marian Ruesink**

Wiechersweg 1  
7271 NZ Borculo  
0545-271406

### **Gebruikte afkortingen:**

DLG	Dienst Landelijk Gebied
SBB	Staatsbosbeheer
GGOR	Gewenst Grond en Oppervlaktewater Regime
AGOR	Actuele Grond en Oppervlaktewater Regime
OGOR	Optimale Grond en Oppervlaktewater Regime
LNV	Ministerie van Landbouw, Natuurbeheer en Visserij
EHS	Ecologische Hoofdstructuur
4B/S	Belangengroep Boer en Burger in Beekvliet/Stelkampsveld
LTO	Land- en Tuinbouw Organisatie
GSP	Grond Strategie Plan
DLV	Dienst Landbouw Voorlichting
PMJP	Provinciaal Meer Jaren Plan
GS	Gedeputeerde Staten